

Autour de Montjardin

Départ : Montjardin



Utilisateur : randonneurs pédestres, équestres, VTT.

Longueur : 13 km Dénivelé : + 350 m

Durée : 3 h 15 Balisage : jaune

Cartographie : IGN - Top 25, n° 2247 OT.


Accès : de Chalabre, prendre la direction de Limoux (D 620), puis après 1 km, tourner à droite vers Montjardin. Se garer sur la place de la Mairie.

Entre les communes de Montjardin et Saint-Benoît, la boucle s'élève du vallon du Chalabreil vers la source de l'Ambronne. De beaux points de vue accompagnent ce circuit, point haut du secteur, vers les Pyrénées, le massif des Corbières et l'Ariège toute proche. Une véritable ligne de partage des eaux et une variété végétale marquent cette marche étagée. Enfin, c'est une aventure dans l'histoire agricole, que racontent ces hameaux restaurés ou ces ruines emprisonnées par la forêt.

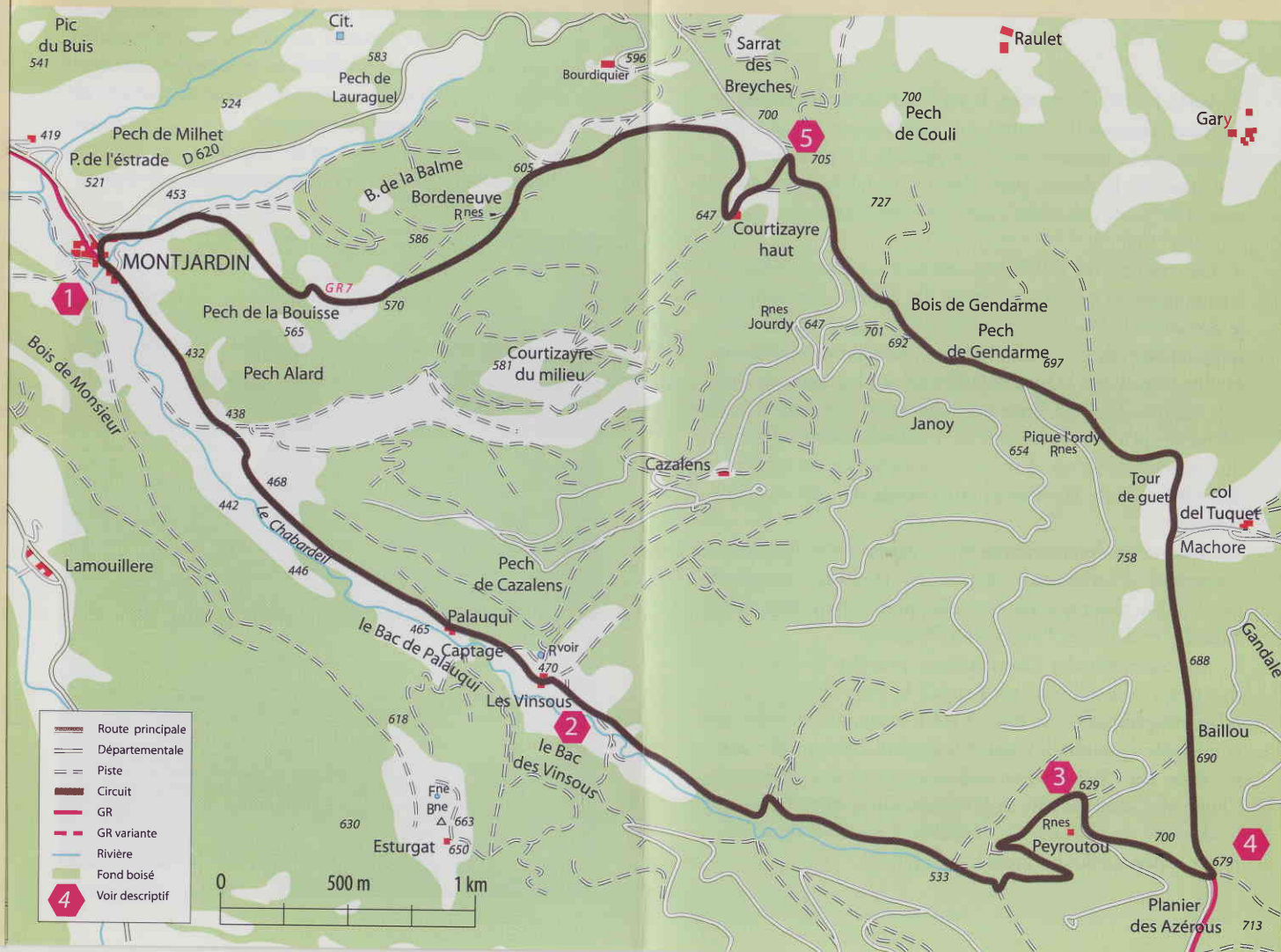



Bois de Montjardin

1. Contourner l'église, passer devant l'ancienne école, la croix de Saint Gaudéric (1730) et suivre la route. Rejoindre le hameau de Vinsous en 35 minutes, en remontant le vallon du Chalabreil.
2. Après, une grange, le sentier franchit un gué, puis part vers la droite, jusqu'au sous-bois. Longe les derniers champs. Les arbres mêlent pins, épicéas et chênes. Ignorer les voies latérales puis à l'orée de la clairière, un embranchement vous oriente à droite. Le sentier franchit plusieurs talwegs, et monte bientôt entre d'impressionnants buis et hêtres, dans une atmosphère plus rafraîchissante. Plus haut, sur l'adret, la végétation méditerranéenne reprend le dessus : pins, chênes mais aussi bruyère et genévriers. La vue se dégage sur le bois de Gascoü, au sud.



Un itinéraire ombragé





VTT entre Chalabre et Montjardin

3. Après 1 h 30 de marche, le sentier traverse les ruines de l'ancien hameau de Peyroutou, qui laissent deviner une ancienne et importante propriété agricole. La piste forestière continue sur la droite, passe devant un relais de chasse et rejoint la "route des crêtes", que l'on emprunte sur la gauche.

4. Ce tronçon du GR7 chemine le long d'une lisière de framboisiers, à l'ombre des pins et des épicéas. Sur la droite, le domaine de Machore, installé à 700 m, ouvre l'horizon jusqu'au Pech de Bugarach (1231 m), sommet des Corbières, et plus au sud vers l'Ourtiset (1934 m), sur le plateau de Sault et le Madres (2469 m). Entre prés, chevaux et moutons, la route s'élève jusqu'à la tour de guet de Picolordy, point culminant du Quercorb (758 m). A ses pieds se tient l'église ruinée de Saint-Michel de Fontrouge, succursale de celle de Saint-Benoît.

Poursuivre en descendant la route, attentif aux fréquentes traversées d'animaux : écureuils, renards, sangliers, cerfs... Ne tenez pas compte des quatre premières pistes latérales et dépasser l'indication "Czalens".

5. Au carrefour des Courtizaires, prendre le sentier de droite (et non celui allant jusqu'à la propriété) jusqu'au relais téléphonique. Au bout d'1/4 d'heure, une intersection se présente : prendre le chemin à gauche. La vue s'étend sur le vallon du Chalabreil au sud et au nord, des collines du Quercorb à celles du pays de Mirepoix. On aperçoit également la chapelle du Calvaire de Chalabre. Le sentier descend et rejoint Montjardin à travers la garrigue.